

Winter-O 2017/2018 Stabio, 20 gennaio 2018

Obbiettivo:

- Scelte percorso. Avere sempre punti di controllo sulle tratte lunghe
- Carta sempre orientata
- Rimanere sempre concentrati

Per chi?

- Tutti: Iscrizione obbligatoria. Partecipazione alle spese: 2.- adulti (dal 1997 - compreso), 1.- prima del 1997. Comunicare in quale categoria volete correre.

Info:

Ritrovo: dalle 13.00 a Stabio – Gaggiolo - Santa Margherita, Via Vite. (vedi carta). Posteggiate lungo la strada dopo il sottopassaggio della ferrovia. Seguire la strada direzione dogana Gaggiolo venendo da Mendrisio. Poco prima della dogana c'è un distributore IP e una rotonda: svoltare a sinistra in Via Vite. Proseguire diritto fino al semaforo del sottopassaggio, al verde continuare. Dopo ci sono diversi posteggi/piazzuole.

Posteggi: Stabio, Via Vite – vedi sopra.

Partenza: a circa 5-10' al passo dal posteggio. (vedi carta). Partenze possibili tra le 13.30 e le 14.30. Ritiro punti a partire dalle 15.30 circa, iniziando dalla zona vicina alla partenza.





Arrivo: vicino alla partenza. **Tutti** passano dall'arrivo, anche se non finiscono l'allenamento, in modo da sapere che tutti siano tornati.

Carta: Santa Margherita, 1:7500, 5 m. Non è marcata la nuova ferrovia!

Meteo: vista la stagione, in caso di forti nevicate (anche prima) l'allenamento non si svolgerebbe il 20 gennaio. Avviseremo gli iscritti. Confidiamo nel bel tempo!

Percorsi: E' un bosco veloce, perciò correre e guardare poco la carta sulle tratte di trasferimento. Leggere meglio in zona punto. In generale il bosco è molto più pulito che nella stagione vegetativa, ma in alcune zone i verdi sono verdi! Descrizione punti sulla carta. **Percorsi A e B:** cambio carta. All'arrivo della prima parte c'è il punto 55, che si timbra solo una volta al simbolo punto ... e poi non continua. Sulla nuova carta la partenza è indicata con il punto 1 (non ritimbrare).

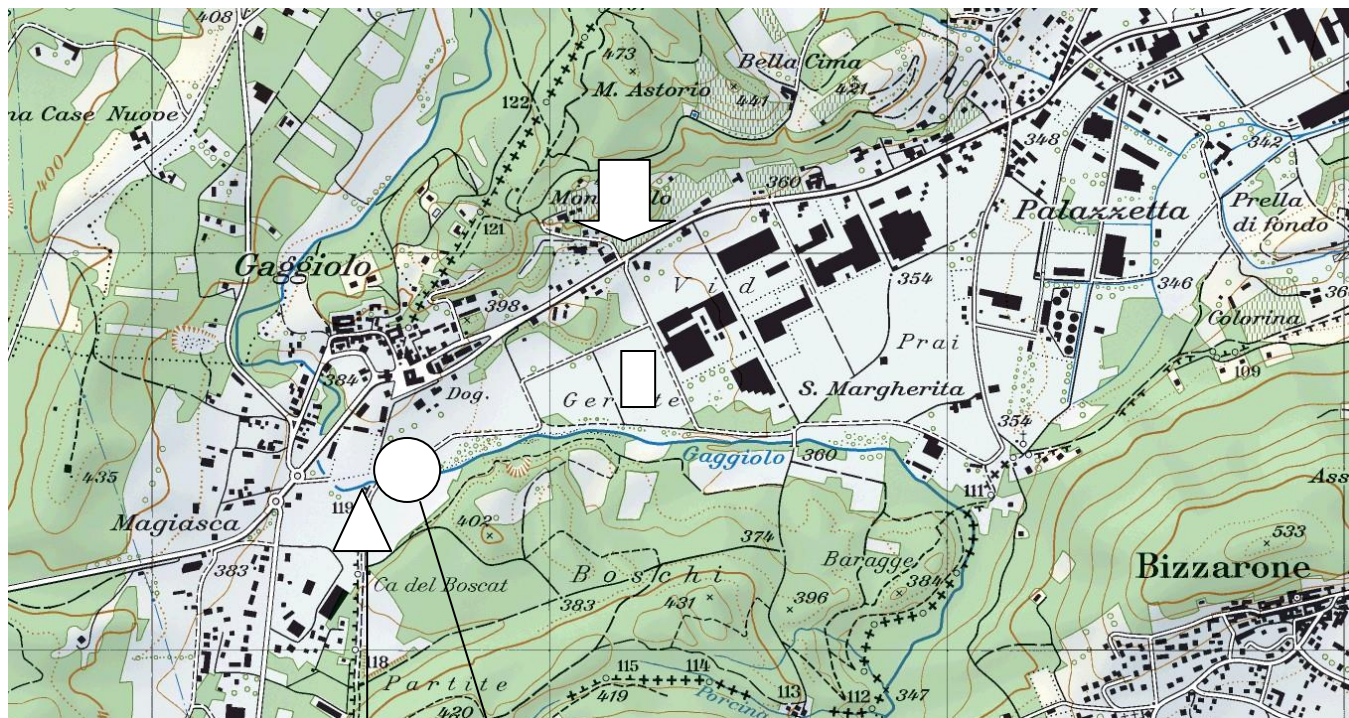
Info - Percorsi:

Categorie	Info
 A	Leggere meno volte possibile la carta tra un punto e l'altro; andare con un buon ritmo. Prima parte: Santa Margherita Lunghezza: 2.7 km, 100 m; 7 punti Seconda parte: Santa Margherita Lunghezza: 5.4 km, 120 m; 14 punti
 B	Leggere meno volte possibile la carta tra un punto e l'altro; andare con un buon ritmo. Prima parte: Santa Margherita Lunghezza: 3.2 km, 90 m; 7 punti Seconda parte: Santa Margherita Lunghezza: 3.3 km, 80 m; 10 punti
 C	Santa Margherita Lunghezza: 3.9 km, 50 m; 12 punti Percorso tecnicamente adatto ai giovanissimi, che sanno andare da soli.
 D	Santa Margherita Lunghezza: 3.0 km, 40 m; 10 punti Percorso semplice e corto.

Materiale: normale da C.O. ; adattate l'abbigliamento alla stagione; bussola e chip. Non c'è rifornimento all'arrivo. **Percorso C e D:** portare una mappetta (busta... vero Stefano??? ; -P) trasparente da classeur.

Winter-O 2017/2018 Stabio, 20 gennaio 2018

Organizzazione: iscrizione obbligatoria (entro martedì 16.01.2018, ore 20.00) , chi non s'iscrive, non avrà la cartina – stamperemo solamente il numero necessario; scarico chip vicino all'arrivo (auto Bea). Punzonatura Sportident, ma non modalità Air.



Partenza Arrivo

Posteggi: lungo Via Vite dopo il sottopassaggio della nuova linea ferroviaria. Riempite le auto! Grazie