

Winter-O 2017/2018 Pedrinate, 25 novembre 2017

Obbiettivo:

- Orientamento grossolano/fine: dove guardo meno la carta e dove devo essere più preciso/a
- Sempre avere un punto d'attacco
- Sempre avere punti di controllo sulle tratte lunghe
- Carta sempre orientata

Per chi?

- SCOM - Partecipazione gratuita. Iscrizione obbligatoria
- Tutti: partecipazione alle spese: 2.- adulti (dal 1997 - compreso), 1.- prima del 1997. Iscrizione obbligatoria.

Info:

Ritrovo: dalle 13.00 all'ex-campo di tennis a Pedrinate, via al Laghetto (il numero civico più vicino è l'11). Qui ci si annuncia, in modo da sapere chi c'è. (vedi carta) Se posteggiate vicino alla dogana, mandate pf un messaggio (whatsapp allo 079 4444 786 Bea) e recatevi direttamente alla partenza.





Posteggi: qualcuno al ritrovo, altrimenti in piazza in paese o vicino alla dogana. (vedi carta). Riempire le auto pf.

Partenza: a circa 15-20' al passo dal ritrovo. (vedi carta). Partenze possibili tra le 13.30 e le 14.20. Ritiro punti a partire dalle 15.00 circa, iniziando dalla zona vicina alla partenza.

Arrivo: al luogo del ritrovo. **Tutti** passano dall'arrivo, anche se non finiscono l'allenamento, in modo da sapere che tutti siano tornati.

Carta: Pedrinate, 1:10'000, 5 m; piccoli aggiornamenti autunno 2017. I verdi 1 in certe parti sono ben attraversabili, in altre zone la vegetazione è più fitta. Verdi 2 o 3... meglio evitare gli attraversamenti.

Info - Percorsi:

Categorie	Info
 A	Score: sulla carta ci sono 16 punti. Sulla carta c'è scritto quanti punti si devono fare. Sulla carta c'è un punto AZZURRO : è un punto OBBLIGATORIO e non può essere tralasciato.
 B	I punti sulla carta non hanno nessun numero né indicazioni sul numero della scatoletta. Non c'è neppure la descrizione punti. La carta è ridotta (sentieri che mancano), ma solamente in zone dove il bosco è molto ben percorribile. I due sentieri con delle crocette non si possono utilizzare.
 C	Percorso tecnicamente adatto ai giovanissimi, che sanno andare da soli. Mini descrizione punti alla partenza. Lunghezza: 2.8 km, 130 m; 10 punti
 D	Percorso semplice e corto. Mini descrizione punti alla partenza. Lunghezza: 2.2 km, 50 m; 11 punti

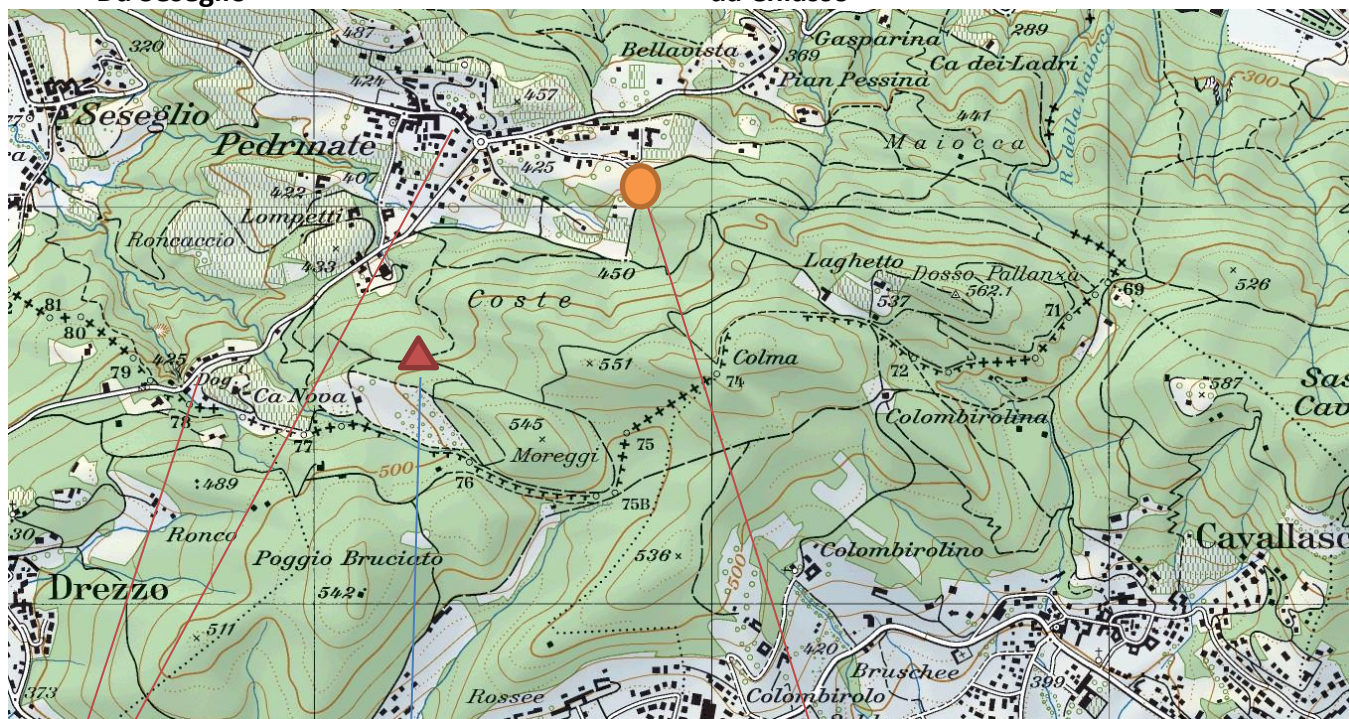
Materiale: normale da C.O. ; adattate l'abbigliamento alla stagione; bussola e chip; per percorsi A e B eventualmente pennarello; nessun trasporto vestiti dalla partenza all'arrivo.

Organizzazione: **iscrizione obbligatoria** (entro martedì 21.11.2017, ore 20.00) , chi non s'iscrive, non avrà la cartina – stamperemo solamente il numero necessario; scarico chip al ritrovo. Punzonatura Sportident, ma **non** modalità Air.

Winter-O 2017/2018 Pedrinate, 25 novembre 2017

Da Seseaglio

da Chiasso



Posteggi

Partenza

Ritrovo/arrivo

